
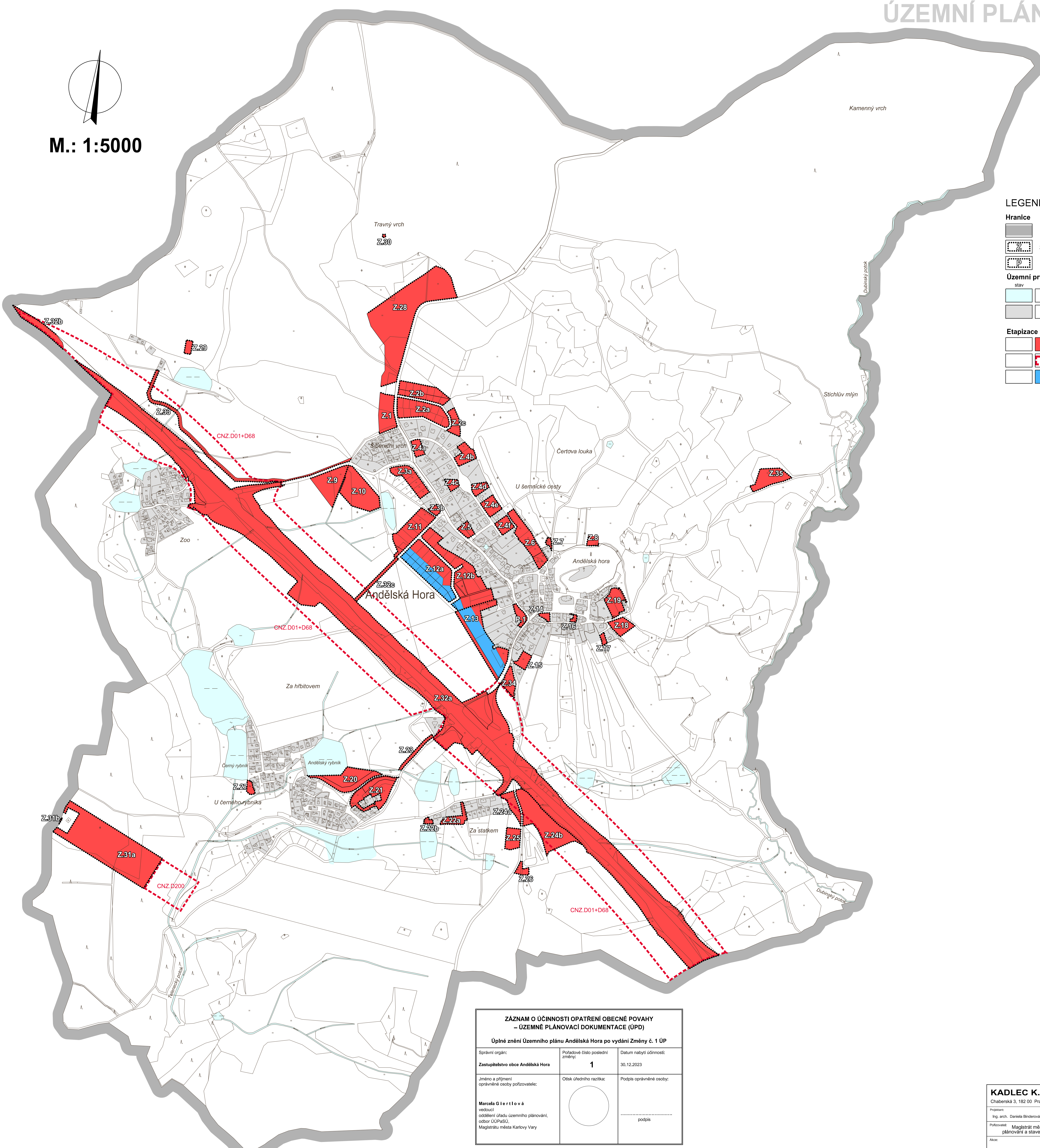


# ÚZEMNÍ PLÁN ANDĚLSKÁ HORA

Úplné znění po vydání  
Změny č. 1 ÚP



M.: 1:5000

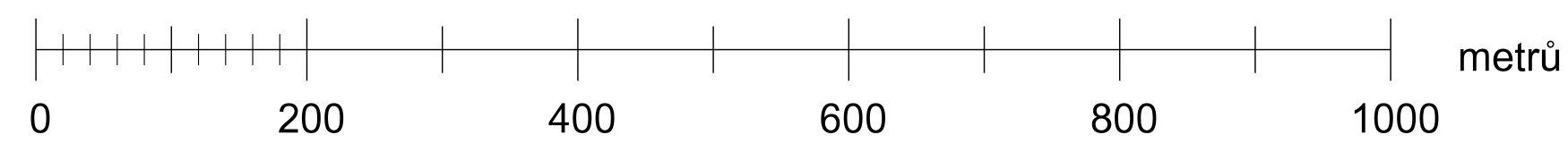


## LEGENDA :

- Hranice**
- hranice řešeného území
  - zastavitelné plochy
  - plochy přestavby
- Územní prvky**
- stav návrh
  - vodní a vodohospodářské plochy
  - urbanizované plochy
- Etapizace výstavby a změn v území**
- 1. etapa
  - 1. etapa - koridor
  - 2. etapa

ZÁZNAM O ÚČINNOSTI OPATŘENÍ OBECNÉ POVAHY – ÚZEMNĚ PLÁNOVACÍ DOKUMENTACE (ÚPD)		
Úplné znění Územního plánu Andělská Hora po vydání Změny č. 1 ÚP		
Správní orgán: Zastupitelstvo obce Andělská Hora	Pořadové číslo poslední změny: <b>1</b>	Datum nabytí účinnosti: 30.12.2023
Jméno a příjmení oprávněné osoby pořizovatele:  Marcela Gierťlová vedoucí oddělení úřadu územního plánování, odbor ÚÚPaSÚ, Magistrát města Karlovy Vary	Ověřovací razítko: 	Podpis oprávněné osoby:  ..... podpis

A4. Výkres pořadí změn v území (etapizace)



<b>KADLEC K.K. NUSLE, spol. s r.o.</b>			
Chaberská 3, 182 00 Praha 8 Telefon: 284 680 740, 603 440 989 e-mail: posta@kadleck.cz www.kadleck.cz			
Projekce: Ing. arch. Daniela Binderová	Období projekce:	Grafická zpracování: Stěpán Klumpar	
Pořizovatel: Magistrát města Karlovy Vary, Úřad územního plánování a stavební úřad, Ing. Gabriela Lebočová	Schválující orgán: Zastupitelstvo obce Andělská Hora	Číslo směrnice: 528/21	
Název výkresu: Výkres pořadí změn v území (etapizace)		Datum: 12. 2023	Výška č.: A4.
		Měřítko: 1 : 5000	Kopie č.: