
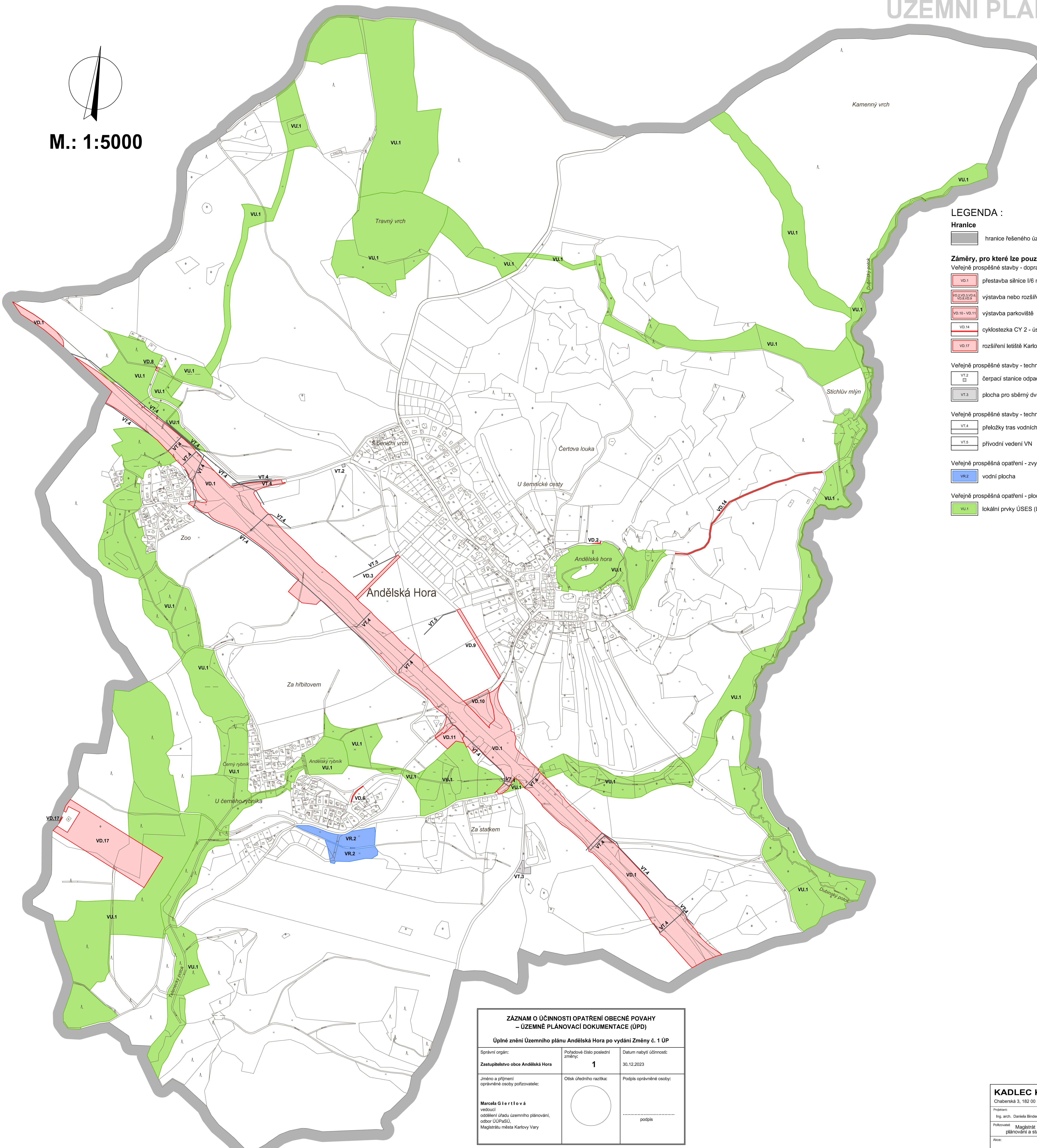


ÚZEMNÍ PLÁN ANDĚLSKÁ HORA

Úplné znění po vydání
Změny č. 1 ÚP



M.: 1:5000



LEGENDA :

Hranice

hranice řešeného území

Záměry, pro které lze pouze vyvlastnit

Veřejně prospěšné stavby - dopravní infrastruktura

- VD.1 přestavba silnice I/6 na dálnici D6 (včetně staveb souvisejících a vyvolaných)
- VD.2, VD.3, VD.4, VD.5, VD.6, VD.7, VD.8, VD.9, VD.10, VD.11, VD.12, VD.13, VD.14, VD.15, VD.16, VD.17 výstavba nebo rozšíření místní komunikace
- VD.10 - VD.11 výstavba parkoviště
- VD.14 cyklostezka CY 2 - úseky vedené mimo stávající komunikace
- VD.17 rozšíření letiště Karlovy Vary

Veřejně prospěšné stavby - technická infrastruktura (vyvlastnění)

- VT.2 čerpací stanice odpadních vod (ČSOV)
- VT.3 plocha pro sběrný dvůr

Veřejně prospěšné stavby - technická infrastruktura (vyvlastnění nebo omezení práv - zřízení břemene)

- VT.4 přeložky tras vodních toků a inženýrských sítí vyvolané přestavbou silnice I/6 na dálnici D6
- VT.5 přírodní vedení VN

Veřejně prospěšná opatření - zvyšování retenčních schopností krajiny

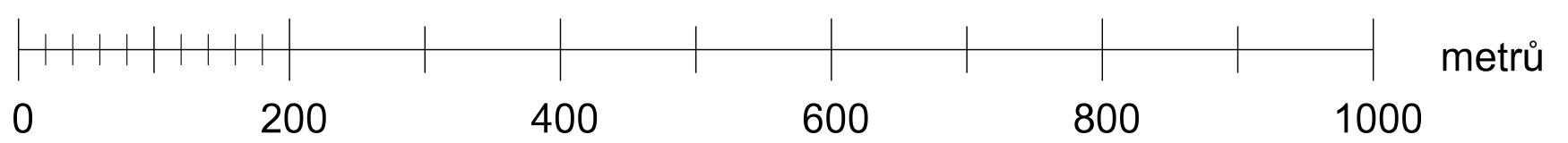
- VR.2 vodní plocha

Veřejně prospěšná opatření - plochy územního systému ekologické stability

- VU.1 lokální prvky ÚSES (LBC.1 - LBC.7, LBK.1 - LBK.11)

ZÁZNAM O ÚČINNOSTI OPATŘENÍ OBECNÉ POVAHY - ÚZEMNĚ PLÁNOVACÍ DOKUMENTACE (ÚPD)		
Úplné znění Územního plánu Andělská Hora po vydání Změny č. 1 ÚP		
Správní orgán: Zastupitelstvo obce Andělská Hora	Pořadové číslo poslední změny: 1	Datum nabytí účinnosti: 30.12.2023
Jméno a příjmení oprávněné osoby pořizovatele: Marcela Gierťlová vedoucí oddělení úřadu územního plánování, odbor ÚÚPaSÚ, Magistrát města Karlovy Vary	Otisk úředního razítká: 	Podpis oprávněné osoby: podpis

A3. Výkres veřejně prospěšných staveb, opatření a asanací



KADLEC K.K. NUSLE, spol. s r.o.			
Chaberská 3, 182 00 Praha 8 Telefon: 284 680 740, 603 440 989 e-mail: posta@kadleck.cz www.kadleck.cz			
Projekant: Ing. arch. Daniela Binderová	Odborný projektant: Ing. Gabriela Lebocová	Státní správní orgán: Stápan Klumpar	Číslo směrovky: 528/21
Pořizovatel: Magistrát města Karlovy Vary, Úřad územního plánování a stavební úřad, Ing. Gabriela Lebocová		Schvalovací orgán: Zastupitelstvo obce Andělská Hora	Datum: 12. 2023
Název výkresu: Výkres veřejně prospěšných staveb, opatření a asanací		Měřítko: 1 : 5000	Výška č.: A3. Kopie č.: